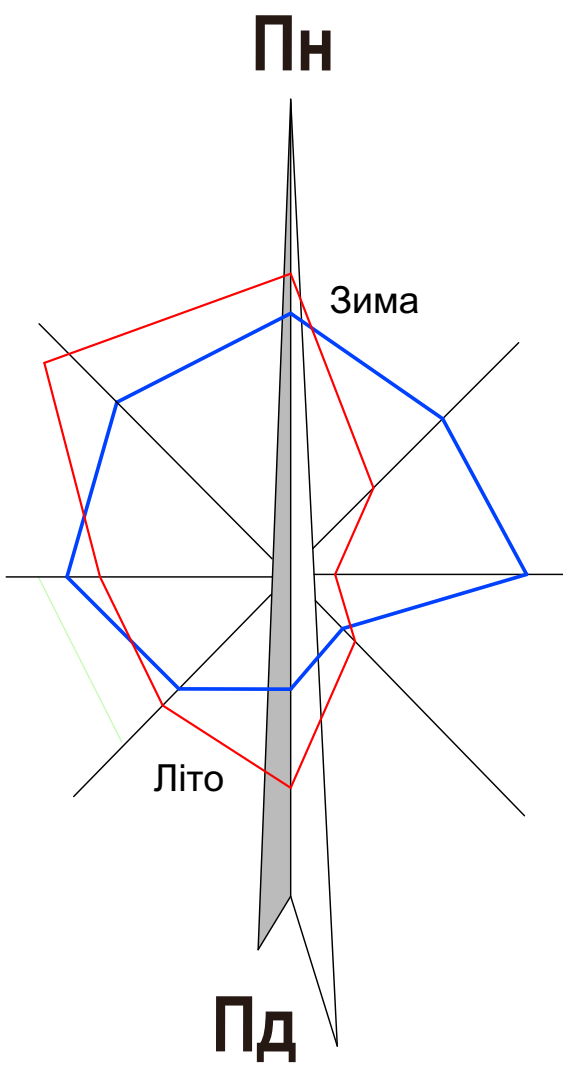


Пн



Генеральний план населеного пункту с. Кохівка Подільського району Одеської області


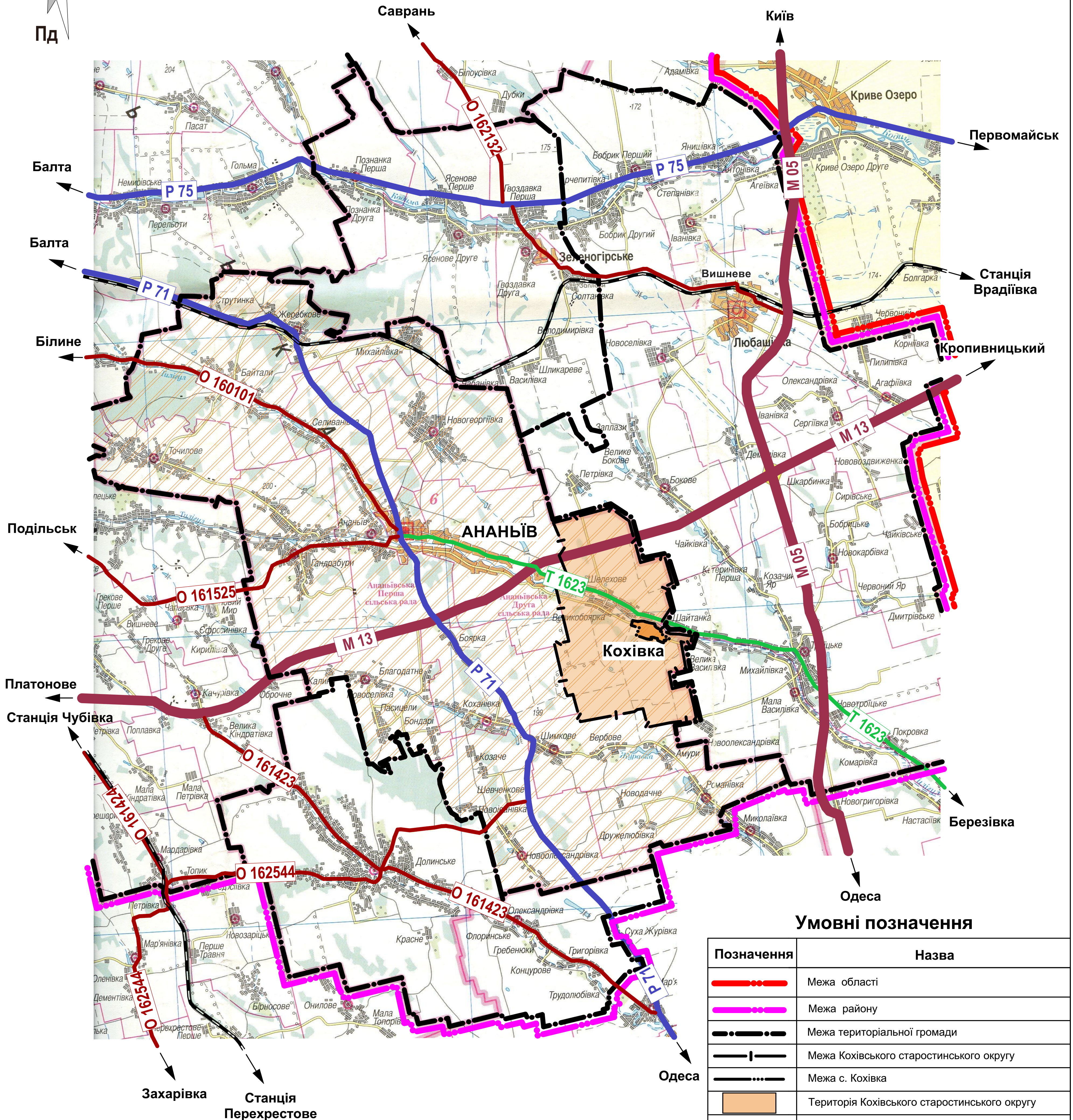


Схема розташування с. Кохівка в системі розселення М 1:100 000



Примітка:

Перелік автомобільних доріг державного значення:

1. М-05 Дорога міжнародного значення сполученням "Київ-Одеса" 561,9 км
2. М-13 Дорога міжнародного значення сполученням "Кропивницький-Платонове (на м. Кишинів)" 258,4 км
3. Р-71 Дорога регіонального значення сполученням "Одеса-Іванівка-Ананьїв-Піщана-Хашувате-Колодисте-Ружавка-М-05" 275,4 км
4. Р-75 Дорога регіонального значення сполученням "Контрольно-пропускний пункт "Тимкове"-Балта-Первомайськ-Доманівка-Олександрівка" 184,3 км
5. Т-16-23 Дорога територіального значення сполученням "Ананьїв-Троїцьке-Березівка-Вікторівка" 101,4 км
6. О-160101 Дорога обласного значення сполученням "Ананьїв-Байтали-Білине" 32,470 км
7. О-161423 Дорога обласного значення сполученням "М-13/-Долинське-Мар'янівка" 36,112 км
8. О-161424 Дорога обласного значення сполученням "Станція Чубівка-М-13/- станція Мандарівка" 19,680 км
9. О-161525 Дорога обласного значення сполученням "Контрольно-пропускний пункт "Федосіївка"-Подільськ-Ананьїв" 74,984 км
10. О-162132 Дорога обласного значення сполученням "Саврань-Бакша-Заплази-Любашівка-М-05/" 51,548 км
11. О-162544 Дорога обласного значення сполученням "Захарівка-станція Мардарівка-Долинське-Шимкове" 50,440 км

2021-0304					
Генеральний план населеного пункту с. Кохівка Подільського району Одеської області					
Зм.	Кільк.	Аркуш	№ Док.	Підпис	Дата
ГАП	Гужва	Гарнага			
Виконав	Гужва	Гарнага			
Перевірів	Гужва	Гарнага			
Нач. відділу	Тетеря				
Н. контроль	Тетеря				
Генеральний план			Стадія	Аркуш	Аркушів
Схема розташування с. Кохівка в системі розселення М 1:100 000				1	
ТОВ "АНАЛІТИКА"					