

ВИКОПУВАННЯ з публічної кадастрової карти України

The screenshot displays the public cadastral map of Ukraine. The main map shows a grid of land plots with a yellow marker indicating a specific plot. The information panel on the left provides the following details:

- Інформація**
- Інформація про ділянку**
- Кадастровий номер:** 5120283900:01:002:0349
- Тип власності:** Комунальна власність
- Цільове призначення:** 16.00 Землі запасу (земельні ділянки кожної категорії земель, які не надані у власність або користування громадянам чи юридичним особам) Землі запасу
- Площа:** 35.9856 га
- Дії:** [Замовити витяг про земельну ділянку](#), [Інформація про право власності та речові права](#), [Запит на отримання документації із землеустрою](#)
- Відомості про сертифікованого інженера-землевпорядника / БЕЗПОСЕРЕДНІЙ ВИКОНАВЕЦЬ**
- Місце роботи інженера-землевпорядника:** ДП "Центр"

The Windows taskbar at the bottom shows the search bar with the text "Введіть пошуковий запит тут", the system tray with "18°C Сонечно" and "04.08.2021".

Бажане місце розташування земельної ділянки **Найфлейш Любові Шмулівни**

ВИКОПУВАННЯ з публічної кадастрової карти України

Введіть кадастровий номер чи населений пункт

Площа: 1,9742 га

Інформація

Інформація про ділянку

Кадастровий номер: 5120283900:01:002:0349

Тип власності: Комунальна власність

Цільове призначення: 16.00 Землі запасу (земельні ділянки кожної категорії земель, які не надані у власність або користування громадянам чи юридичним особам) Землі запасу

Площа: 35,9856 га

Замовити витяг про земельну ділянку

Інформація про право власності та речові права

Запит на отримання документації із землеустрою

Відомості про сертифікованого інженера-землевпорядника / БЕЗПОСЕРЕДНІЙ ВИКОНАВЕЦЬ

Місце роботи інженера-землевпорядника: ДП "Центр

18°C Солнечно 8:12 04.08.2021

Бажане місце розташування земельної ділянки Цирульник Неллі Данилівни

ВИКОПУВАННЯ з публічної кадастрової карти України

Введіть кадастровий номер чи населений пункт

Площа: 2.0674 га

Інформація

Інформація про ділянку

Кадастровий номер:
5120283900:01:002:0349

Тип власності: Комунальна власність

Цільове призначення: 16.00 Землі запасу (земельні ділянки кожної категорії земель, які не надані у власність або користування громадянам чи юридичним особам) Землі запасу

Площа: 35.9856 га

Замовити Витяг про земельну ділянку

Інформація про право власності та речові права

Запит на отримання документації із землеустрою

Відомості про сертифікованого інженера-землевпорядника / БЕЗПОСЕРЕДНІ ВИКОНАВЦЬ

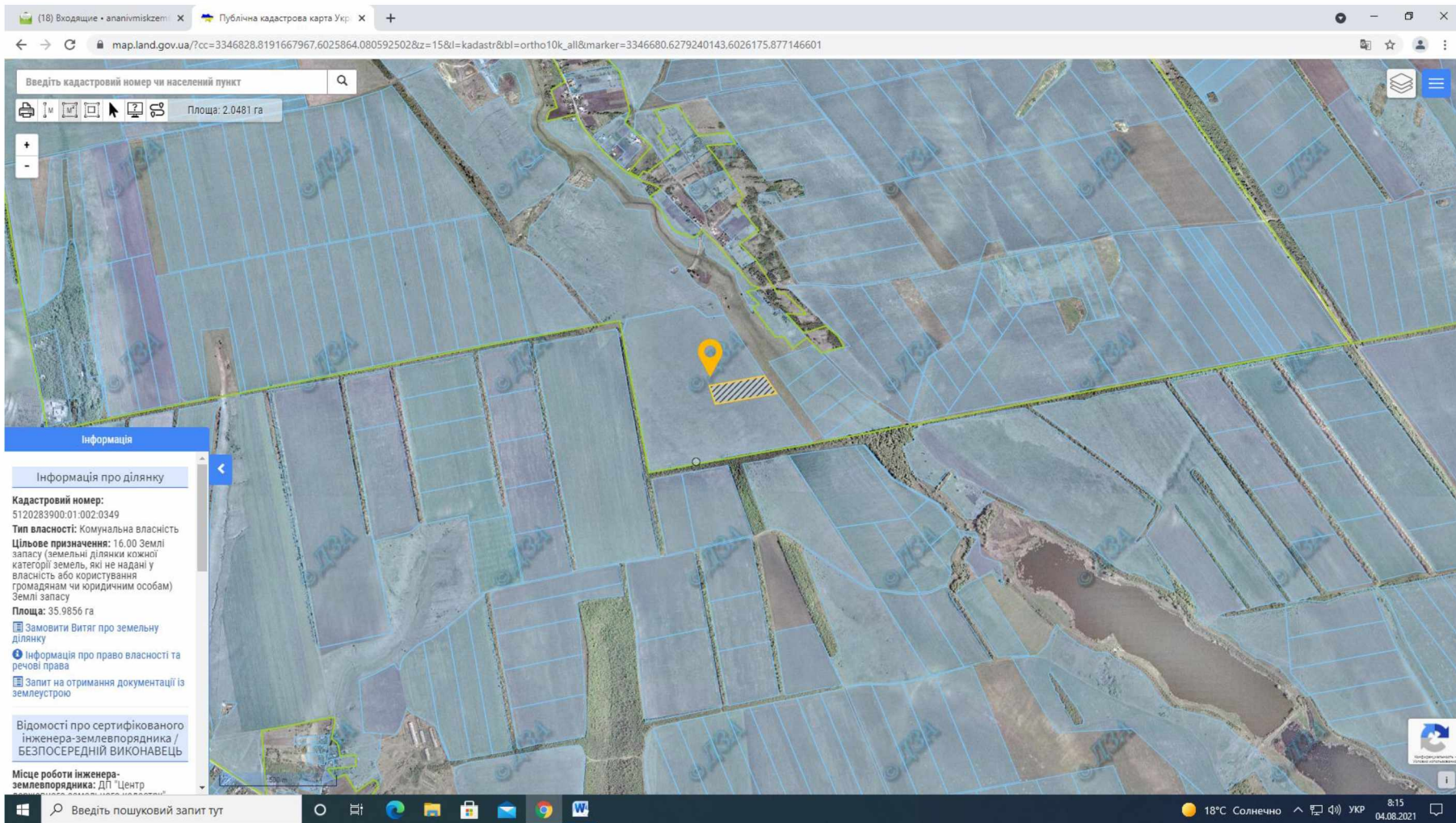
Місце роботи інженера-землевпорядника: ДП "Центр"

Введіть пошуковий запит тут

18°C Сонечно 8:14 04.08.2021

Бажане місце розташування земельної ділянки Цирульник Ісаака Гершовича

ВИКОПЮВАННЯ з публічної кадастрової карти України



Бажане місце розташування земельної ділянки Бардера Романа

ВИКОПУВАННЯ з публічної кадастрової карти України

Введіть кадастровий номер чи населений пункт

Площа: 2.0616 га

Інформація

Інформація про ділянку

Кадастровий номер:
5120283900:01:002:0349

Тип власності: Комунальна власність

Цільове призначення: 16.00 Землі запасу (земельні ділянки кожної категорії земель, які не надані у власність або користування громадянам чи юридичним особам) Землі запасу

Площа: 35.9856 га

Замовити Витяг про земельну ділянку

Інформація про право власності та речові права

Запит на отримання документації із землеустрою

Відомості про сертифікованого інженера-землепорядника / БЕЗПОСЕРЕДНІ ВИКОНАВЕЦЬ

Місце роботи інженера-землепорядника: ДП "Центр

Введіть пошуковий запит тут

19°C Солнечно 8:16 04.08.2021

Бажане місце розташування земельної ділянки **Крупнік Яніни Іллівни**

ВИКОПУВАННЯ з публічної кадастрової карти України

Введіть кадастровий номер чи населений пункт

Площа: 2.0132 га

Інформація

Інформація про ділянку

Кадастровий номер:
5120283900:01:002:0349

Тип власності: Комунальна власність

Цільове призначення: 16.00 Землі запасу (земельні ділянки кожної категорії земель, які не надані у власність або користування громадянам чи юридичним особам) Землі запасу

Площа: 35.9856 га

Замовити витяг про земельну ділянку

Інформація про право власності та речові права

Запит на отримання документації із землеустрою

Відомості про сертифікованого інженера-землевпорядника / БЕЗПОСЕРЕДНІ ВИКОНАВЕЦЬ

Місце роботи інженера-землевпорядника: ДП "Центр

19°C Солнечно 8:17 04.08.2021

Бажане місце розташування земельної ділянки **Крупник Лідії Яківни**

ВИКОПУВАННЯ з публічної кадастрової карти України

The screenshot displays the public cadastral map of Ukraine. The browser address bar shows the URL: map.land.gov.ua/?cc=3346640.4847890805.6026462.241633056&z=14&l=kadastr&bl=ortho10k_all&marker=3346680.6279240143.6026175.877146601. The map interface includes a search bar at the top left with the text "Введіть кадастровий номер чи населений пункт" and a search icon. Below the search bar are navigation controls and a scale indicator showing "Площа: 2.0516 га". The map itself shows a grid of land parcels outlined in blue, with a specific parcel in the center highlighted by a yellow warning icon. A sidebar on the left contains information about the selected parcel.

Інформація

Інформація про ділянку

Кадастровий номер:
5120283900:01:002:0349

Тип власності: Коомунальна власність

Цільове призначення: 16.00 Землі запасу (земельні ділянки кожної категорії земель, які не надані у власність або користування громадянам чи юридичним особам) Землі запасу

Площа: 35.9856 га

[Замовити витяг про земельну ділянку](#)

[Інформація про право власності та речові права](#)

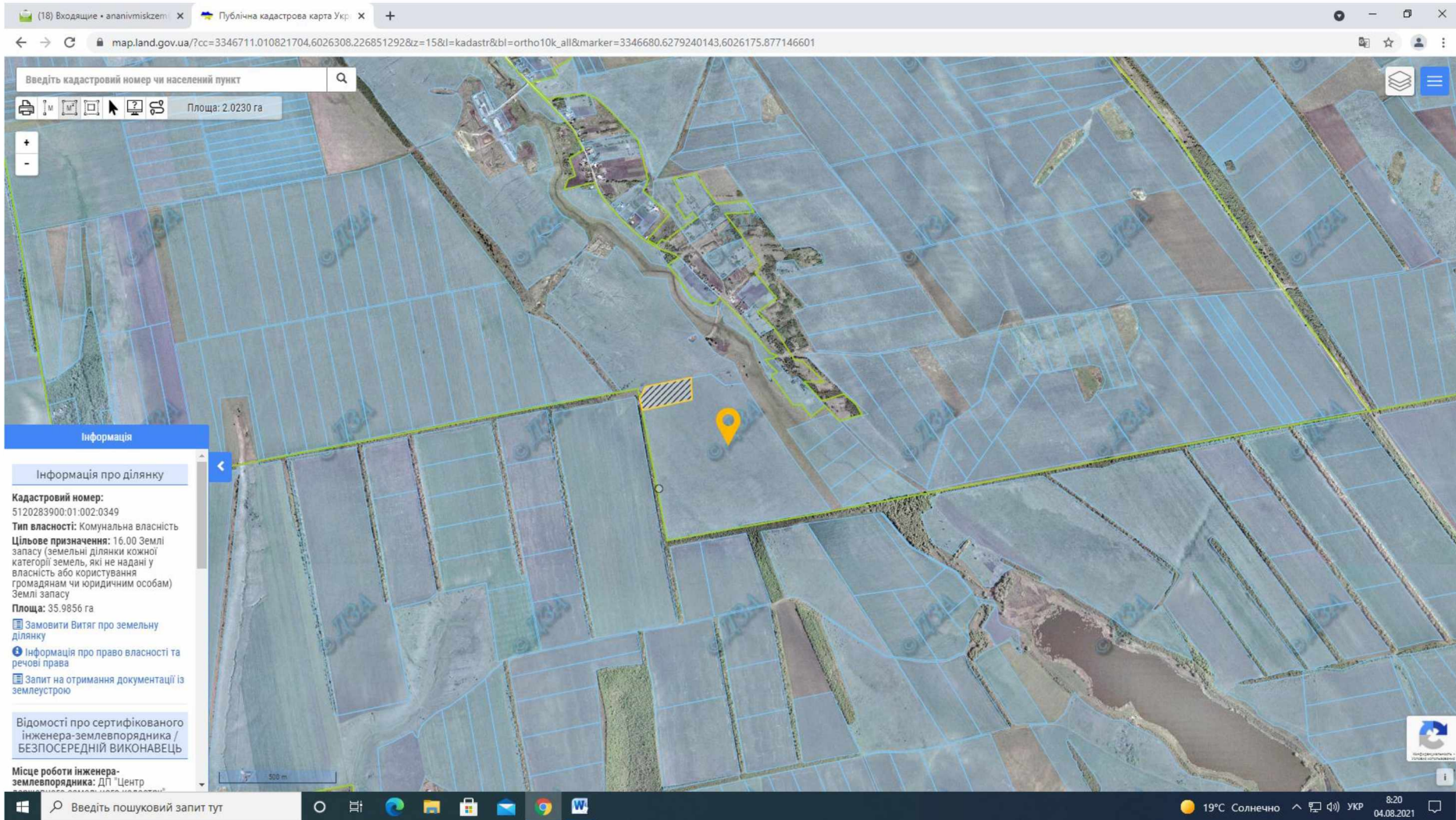
[Запит на отримання документації із землеустрою](#)

Відомості про сертифікованого інженера-землевпорядника / БЕЗПОСЕРЕДНІЙ ВИКОНАВЕЦЬ

Місце роботи інженера-землевпорядника: ДП "Центр"

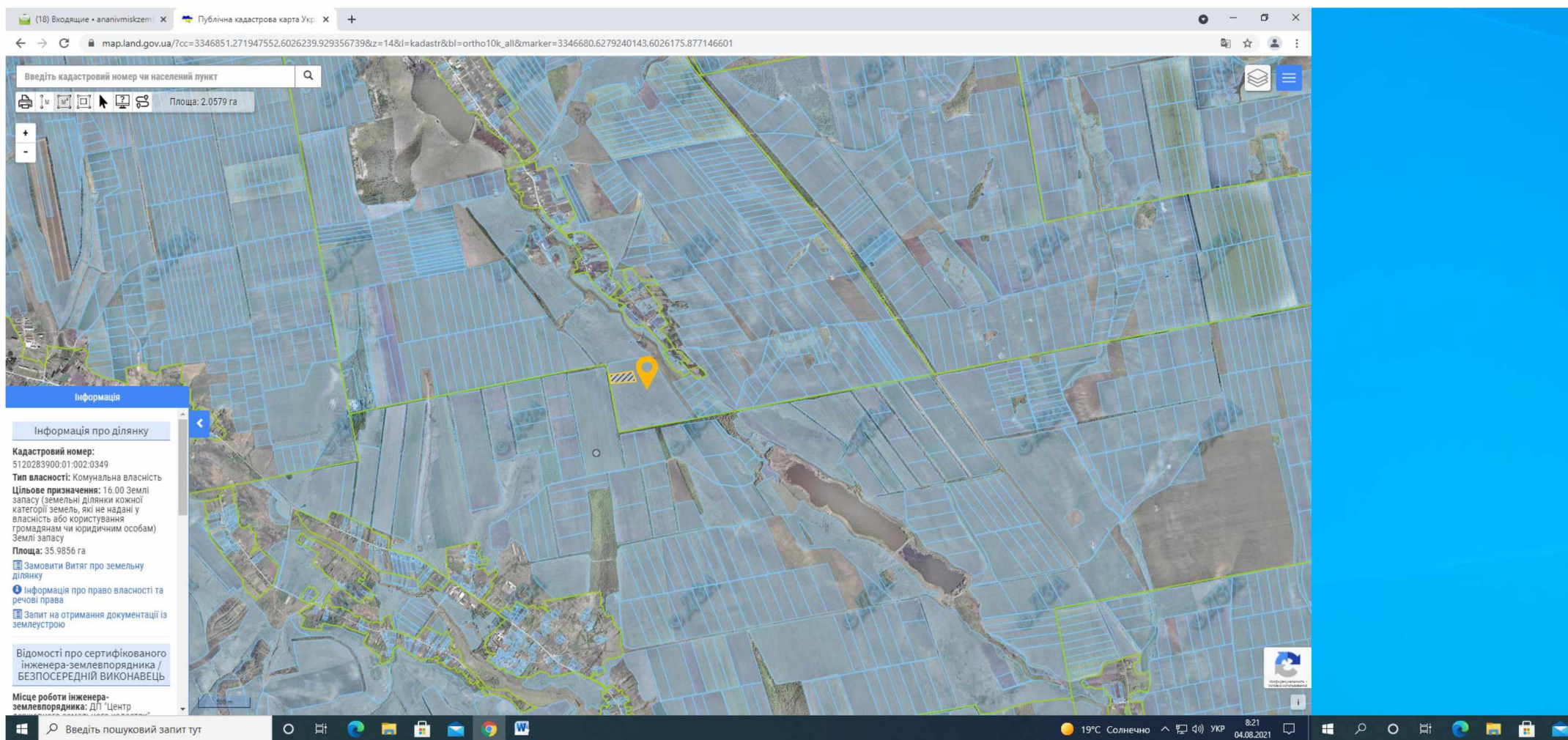
Бажане місце розташування земельної ділянки Хляпової Емми Шмулевни

ВИКОПЮВАННЯ з публічної кадастрової карти України



Бажане місце розташування земельної ділянки **Найфлейш Сімони Романівни**

ВИКОПУВАННЯ з публічної кадастрової карти України



Бажане місце розташування земельної ділянки **Бардера Максима Романовича**

ВИКОПУВАННЯ з публічної кадастрової карти України

Введіть кадастровий номер чи населений пункт

Площа: 2.0021 га

Інформація

Інформація про ділянку

Кадастровий номер:
5120283900:01:002:0349

Тип власності: Комунальна власність

Цільове призначення: 16.00 Землі запасу (земельні ділянки кожної категорії земель, які не надані у власність або користування громадянам чи юридичним особам) Землі запасу

Площа: 35.9856 га

Замовити Витяг про земельну ділянку

Інформація про право власності та речові права

Запит на отримання документації із землеустрою

Відомості про сертифікованого інженера-землевпорядника / БЕЗПОСЕРЕДНІ ВИКОНАВЦІ

Місце роботи інженера-землевпорядника: ДП "Центр

19°C Сонечно 8:22 04.08.2021

Бажане місце розташування земельної ділянки **Найфлейш Давида Володимировича**